2326

M. BARATTA • P. FRACCARO • L. VISINTIN

ZGODOVINSKI ATLAS

ZA SREDNJE IN NJIM SORODNE ŠOLE

Slovenska izdaja

ISTITUTO GEOGRAFICO DE AGOSTINI
NOVARA

L 13.-
2326

M. BARATTA • P. FRACCARO • L. VISINTIN

ZGODOVINSKI ATLAS

ZA SREDNJE IN NJIM SORODNE ŠOLE

Slovensko izdajo priredili
profesorji
M. AVSENAK, J. KOSMATIN in M. MIKLAVČIČ

Besedilo je odobril Visoki komisarijat za Ljubljansko pokrajino

VSEBINA

1- 2 Stari Orient.
3- 4 Grčija in egejske obale.
5- 6 Antična Italija.
7- 8 Rimski imperij.
9 Preseljevanje narodov.
10-11 Franki. - Normani.
12-13 Italija ok. l. 1000.
14-15 Evropa v 13.-14. stol. - Verstva. - Turki.
16-17 Doba Hohenstaufov.
18-19 Italija ok. l. 1300.
20 Odkritja.
21-22 Italija 1559. - Evropa 1559.
23-24 Evropa 1660. - Evropa 1748.
25-26 Italija od 1799 do 1810.
27-28 Evropa 1812. - Evropa 1815.
29-30 Evropa 1914. - Evropa 1930.
31-32 Italija v dobi risorgimenta.

MUZEJ SLOVENSKEGA LJUDSKEGA ŠOLSTVA
— V —
LJUBLJANI

ISTITUTO GEOGRAFICO DE AGOSTINI
NOVARA

Inv. št.: S-2326
dig.: VIII-80.

Copyright 1941 by Istituto Geografico De Agostini - Novara, Italy
Stampato in Italia 1941-XIX

LJUDSKA REPUBLIKA SLOVENIJA
SLOVENSKI GOZDNI MUZEJ
LJUBLJANA

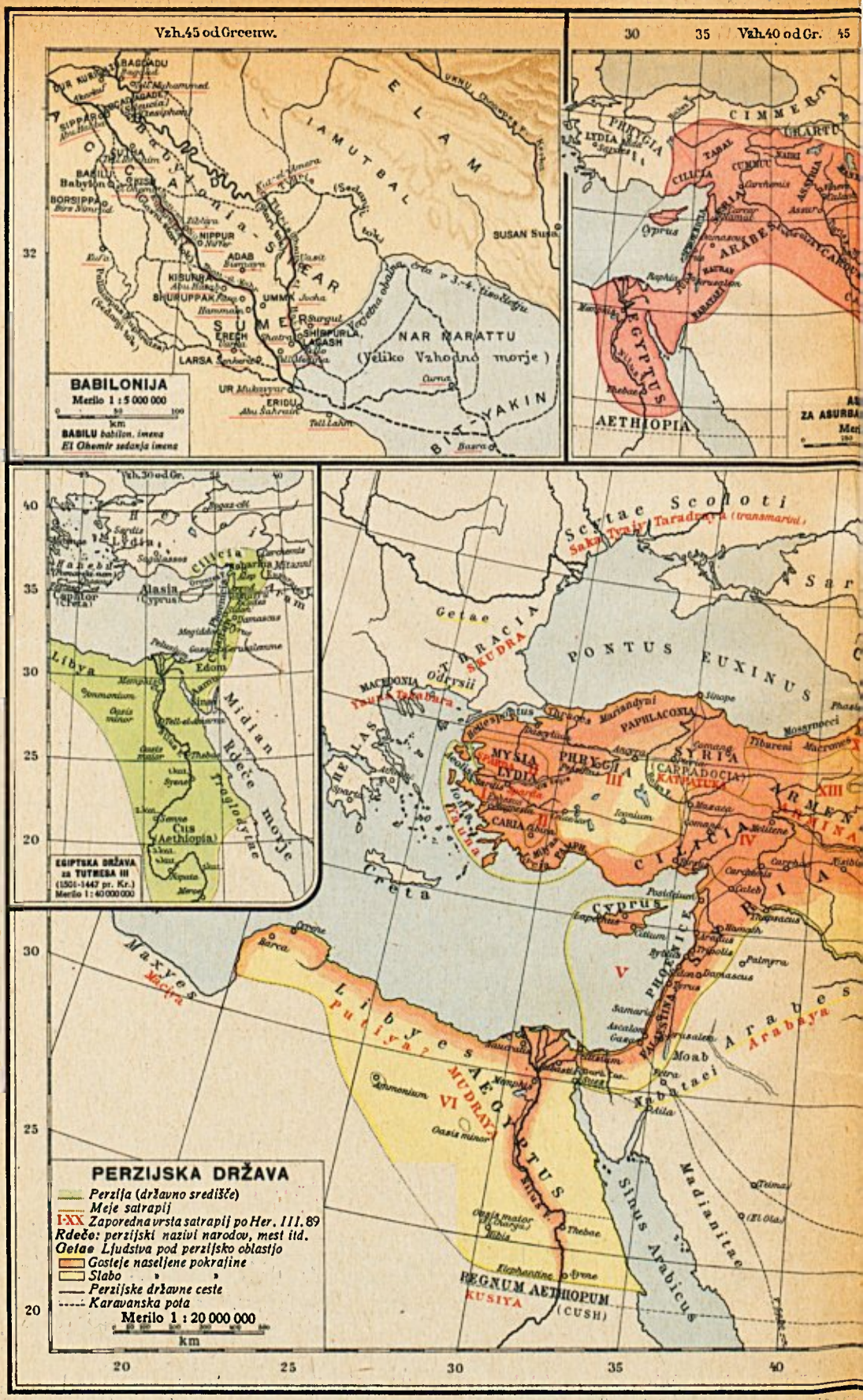

ISTITUTO GEOGRAFICO DE

ORIENT

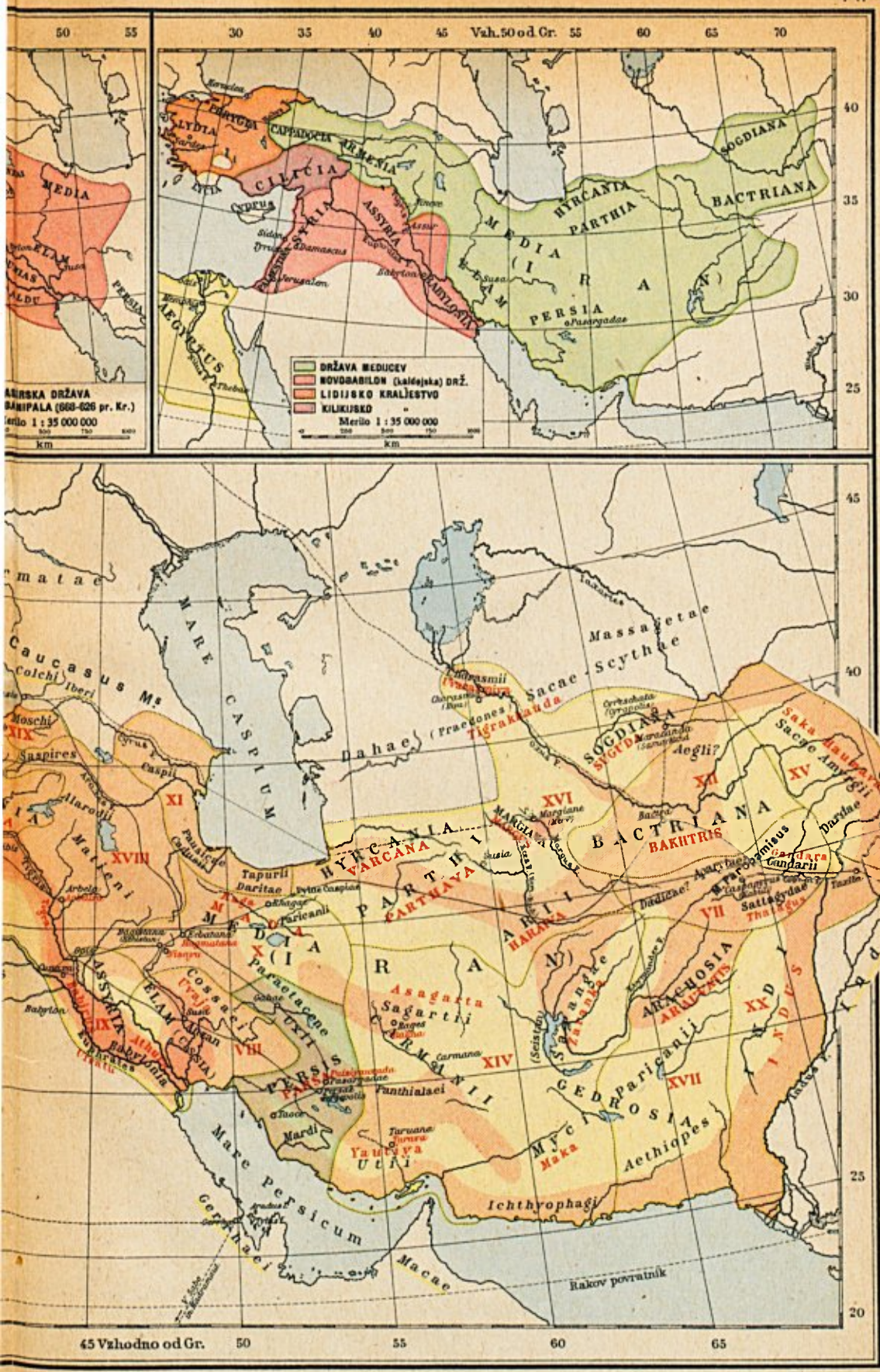

DE AGOSTINI-NOVARA (ITALIA)

STARA ITALIJA

ISTITUTO GEOGRAFICO DE AGOSTINI-NOVARA (ITALIA)

RIMSKI

BITKA pri FARSALU
Merilo 1 : 200 000
Farsalska
Pharsalus
Acropolis
Karaplia
G. Krindir
G. Surla
Planota
BITKA pri AKCIJU
(31 a.C.)
Merilo 1 : 950 000
Oktavijan
1 Vojaški tabor (M. Statilius Taurus)
2 Ladje Agripove
3 » L. Aruncija
4 » M. Lurija
Antonij
1 Veliki tabor (P. Canidius Crassus)
2 Mali tabor
3 Ladje L. Gelija in M. Antonija
4 Ladje M. Oktavija in M. Insteja
5 Ladje C. Sosija
6 Kleopatrine ladje
Ambracia
Sinus Ambracicus
Actium
Anactorium
Leucas
Phazania
Garamantes
OCEANUS ATLANTICUS
Oceanus Germanicus
Oceanus Ibernicus
Oceanus Britannicus
Mare Cantabricum
Hibernia
Caledonia
BRITANNIA
Hebridae Ins.
Orcades Ins.
GERMANIA
Belgica
Lugudunensis
GALLIA
Aquitania
Narbonensis
HISPANIA
Tarraconensis
Lusitania
Baetica
Callaecia
Asturia
RAETIA
Vindelicia
NORICUM
PANNONIA
DALMATIA
ILLYRICUM
Mare Ligusticum
Baleares Ins.
Mare Baliaricum
Mare Ibericum
CORSICA
SARDINIA
Mare Tyrrhenum
Mare Hadriaticum
Mare Ionium
Mare Siculum
Sicilia
Roma
MARE INTERNUM
Mare Libycum
MAURETANIA
Tingitana
Caesariensis
Transtagnenses
Numidia
Gaetuli
AFRICA PROCONS.
CYRENAICA
Syrtis minor
Syrtis maior
Nasamones
Vzh. 20 od Greenw

Bojišče po sedanjem sklepanju
Cezar
Konjica
Tabor
Cezar po boju
Pompei
Beg Pompejev
Zelateri
DRŽAVNE CESTE
Merilo 1 : 40 000 000
km.
Colonia Agrippina
Carnuntum
Brigantium
Mediolanum
Aquileia
Sirmium
Massilia
Narbo Martius
Caesaraugusta
Tarraco
Roma
Gades
Carthago
Syracusae
Thessalonica
Byzantium
Sinope
Trapezus
Antiochia
Palmyra
Damascus
Petra
Cyrene
Leptis maior
Alexandria
Cidamus
Amadoci
Sarmatia
Alani
Tanais
Siraces
Caucasus M.
Colchis
Iberia
Albania
MARE CASPIUM
Massagetae
DACIA
Getae
Tomis
MOESIA INFERIOR
THRACIA
Byzantium
PONTUS EUXINUS
Sinope
Amisus
Trapezus
Heraclea
BITHYNIA ET PONTUS
Paphlagonia
Galatia
CAPPADOCIA
ARMENIA
Artaxata
Media
Atropatene
REGNUM PARTHORUM
Ecbatana
Susa
Phrygia
Mysia
Lydia
Caria
Lycia
Pamphylia
CILICIA
Tarsus
Commagene
Edessa
Carrhae
Nisibis
Singara
MESOPOTAMIA
ASSYRIA
Ctesiphon
Seleucia
Babylon
Babylonia
Euphrates
Tigris
Cyprus
Salamis
Paphus
SYRIA
Tripolis
Berytus
Damascus
Palmyra
Tyrus
Caesarea
Jerusalem
Gaza
Petra
Iudaea
ARABIA
Nabataei
Sinus Persicus
ARABIA
Sinus Arabicus
CRETA
NOSTRUM
Marmarica
Catabathmus maior
Paraetonium
Alexandria
Sais
Pelusium
Memphis
Heliopolis
Ammonium
Libya
AEGYPTUS
Hermopolis magna
Oasis minor
Oasis maior
Ptolemais Hermiu
Thebae
Syene
Berenice
Dodecaschoenus
Hierasycaminus
Merilo 1 : 20 000 000
km
Rimski imperij do Augustove smrti (14 po Kr.)
Od l. 14. do 98. po Kr. pridobljene province
Trajanove osvojitve (98-116 po Kr.)
Cesarske province
Senatske
Meje provinc
25
30
35
40
45

PRESELJEVANJE NARODOV

ISTITUTO GEOGRAFICO DE AGOSTINI - NOVARA (ITALIA)

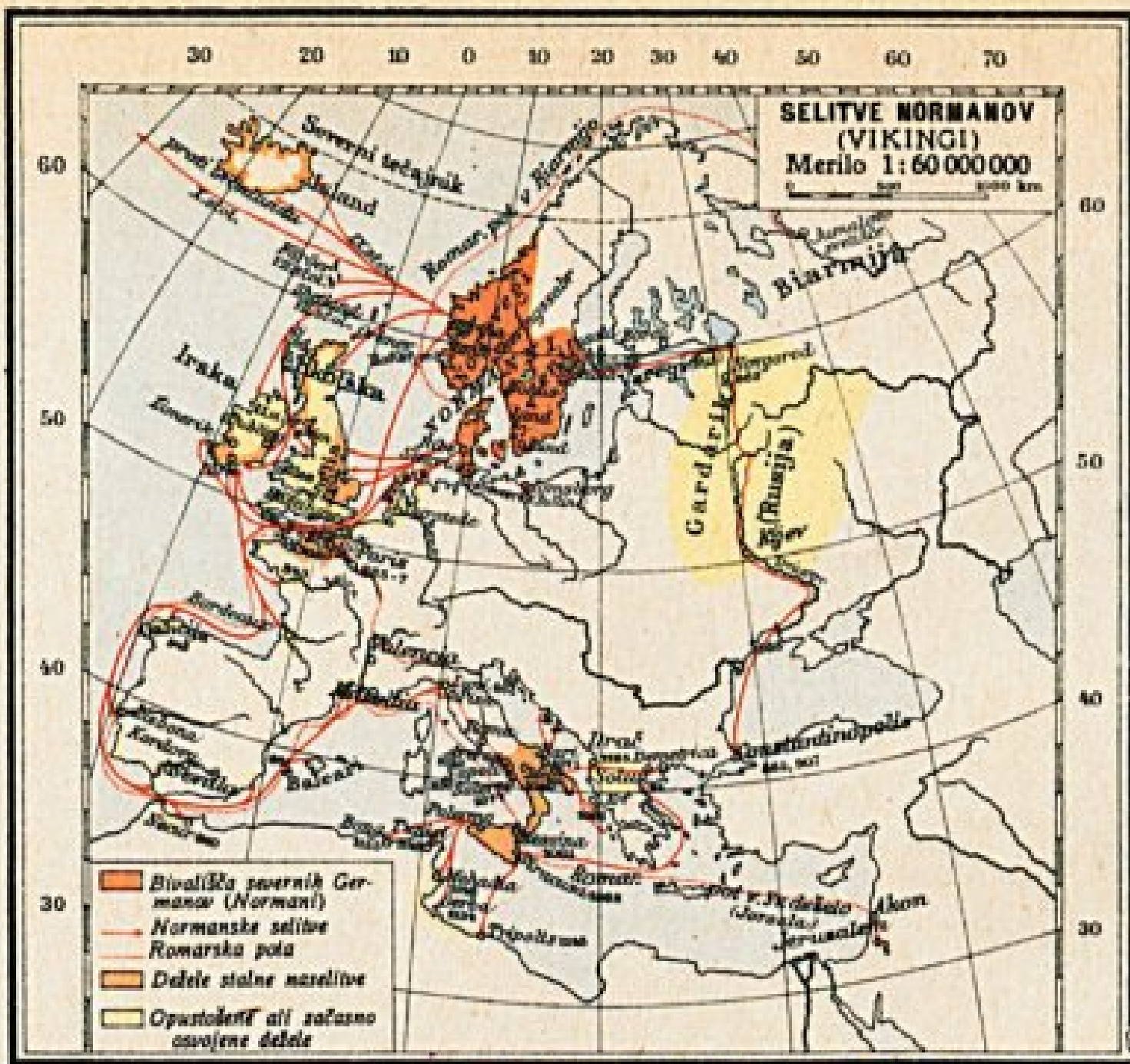
SELITVE NORMANOV
(VIKINGI)
Merilo 1:60 000 000
Bivališča severnih Germanov (Normani)
Normanske selitve
Romarska pota
Dežele stalne naselitve
Opustošene ali začasno osvojene dežele

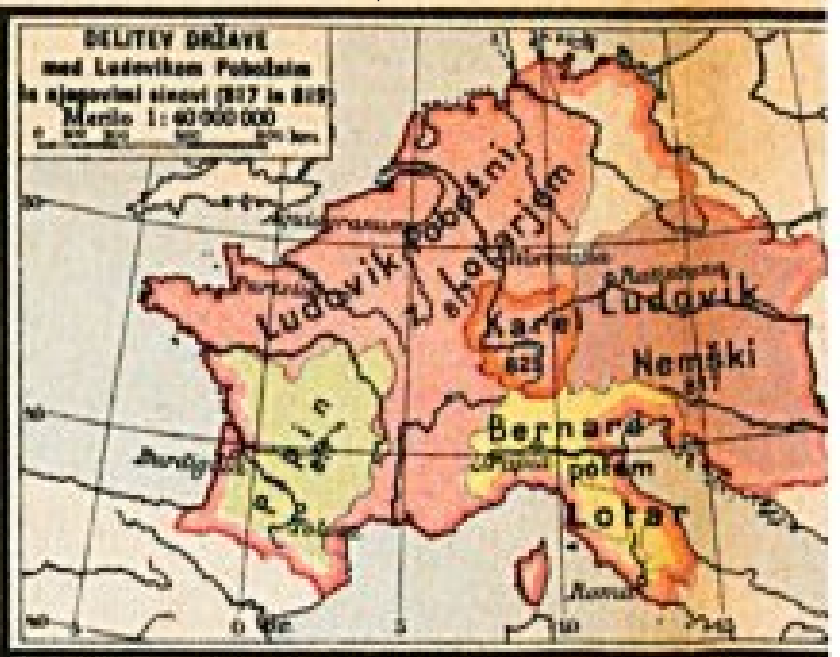
DELITEV DRŽAVE
med Ludovikom Pobožnim in njegovimi sinovi (817 in 829)
Merilo 1:40 000 000

EVROPA
za KARLA VELIKEGA
Merilo 1:60 000 000
KR. FRANKOV
VZH. RIM. CESARSTVO
KORDOVA
BAGDADSKI KALIFAT

Delitev države
med sinovi Ludovika Pobožnega
(Verdunska pogodba 843)
Kraljestvo Ludovika Nemškega
Lotarja
Karla Plešastega
E M I R A T
K O R D O V A
(po 929 kalifat)
zah. 0 vzh. od Greenw.

EVROPSKI NARODI
v X. STOL.
Merilo 1:60 000 000
Romani in romanizirani
Germani
Kelti
Slovani (in poslovanjeni Bolgari)
Baltiki
Grki
Ugro-Finci
Turko-Tatari
Ugro-Hunì
Baski
Albanci
Pot Varegov iz Švedske v Konstantinopolis
Upoštevani niso Arabci in poarabljeni Španci in Sicilci

DELITEV FRANK. DRŽAVE L. 888
(Odstavitev Karla Debelega)
Merilo 1:40 000 000
Vzhod.frank.
država
(Ludovik Nemški)
Zahod.frank.
država
(Karel Plešasti)
Italija
(Ludovik cesar)
Nemški
DRŽAVA KAROLINGOV (814)
Merilo 1:10 000 000
km
Frankovska država 771 (Karel edini kralj Frankov)
Pridobitve Karla Velikega
Meje Karlovega vrhovnega gospostva
Severna meja ozemlja, ki ga je Karel priznal papežu 774
Ozemlje Vzhodn. cesarstva
Kraji določeni po Karlu za promet s Slovani
M. GERMANICUM
(SEVERNO MORJE)
(Danski zid)
KRALJ. DANCEV
OSTAR SALT
(OSTSEE) BALTIŠKO M.
OBODRITI
SAXONIA
VESTFALI
OSTFALI
Thuringia
Flandria
Brabante
Toxandria
AUSTRASIA
Francia
BOHEMIA
Moravia
DRŽAVA
Marca
Pannonica
AVAROV
(pridoblj. 791-805)
BAIUARIA
Salzburg
ALAMANNIA
Carantanus
Carniola
Croatia
Sorabia
(Srbija)
Dalmatia
Superior
Cisjurana
Provincia
Septimania
Langobardi
Tuscia
Roma
MARE ADRIATICUM
MARE TUSCUM
Corsica
Sardinia
Sicilia
Calabria
Ducatus Beneventanus
Massilia
Narbona
Tolosa
Barcinona
Barcinona
Baleari
Saracenorum
5
10
50
40

ITALIJA OKROG L. 1000

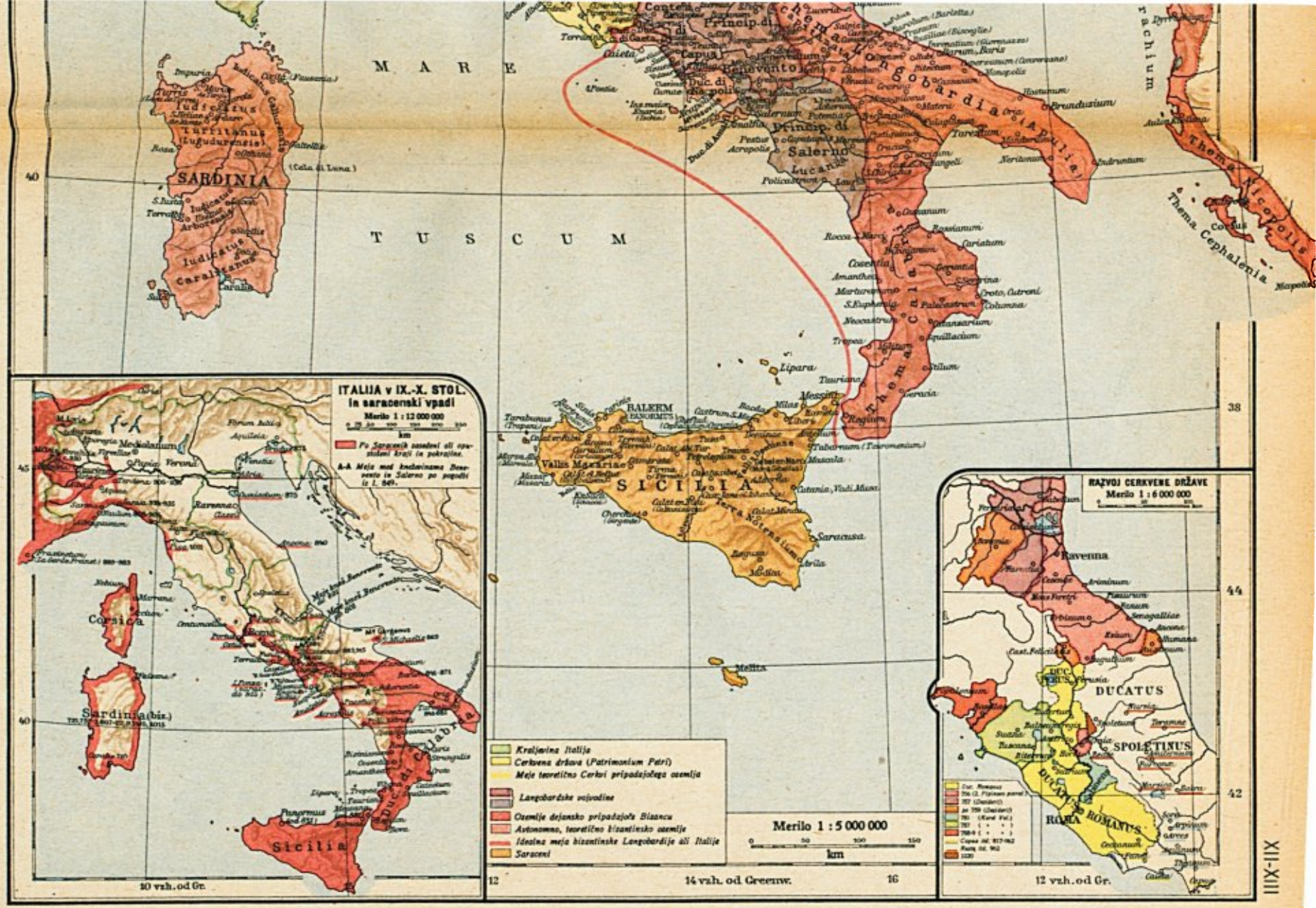

ISTITUTO GEOGRAFICO DE AGOSTINI - NOVARA (ITALIA)

EVROPA v XIII-XIV. STOL. - VERSTVA -

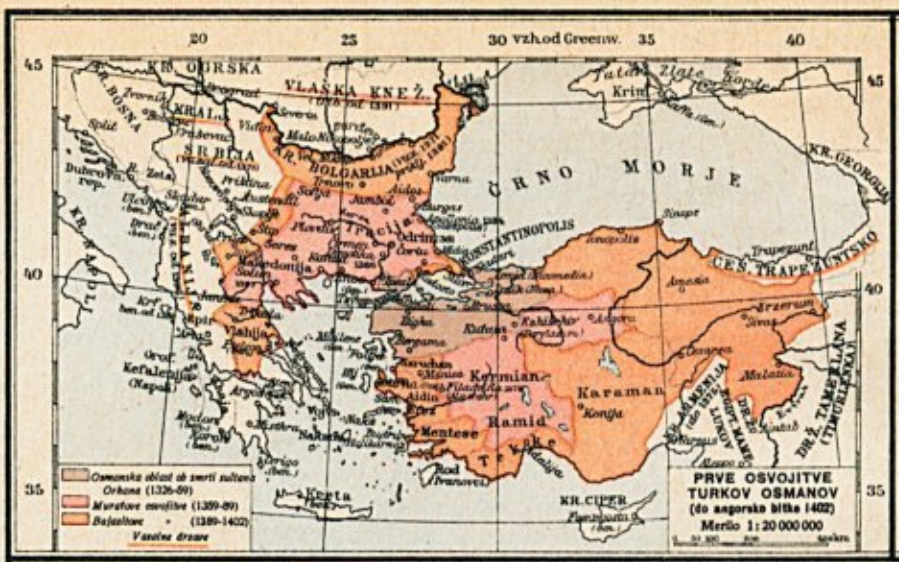

ISTITUTO GEOGRAFICO DE AGOSTINI - NOVA

VERSTVA - TURKI

EOGRAFICO DE AGOSTINI - NOVARA (ITALIA)

CESARSTVO v DOBI HOHENSTAUFOV

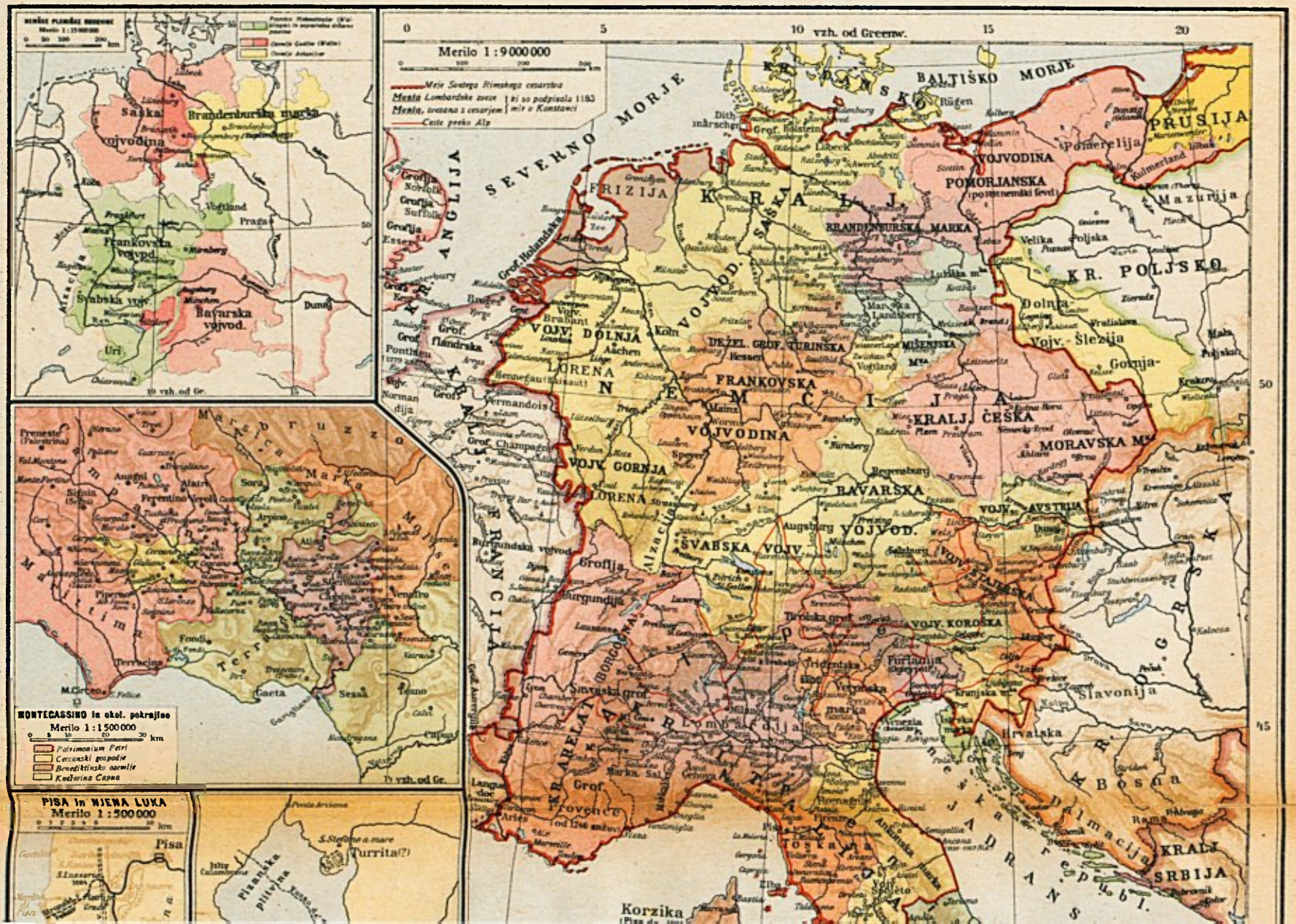

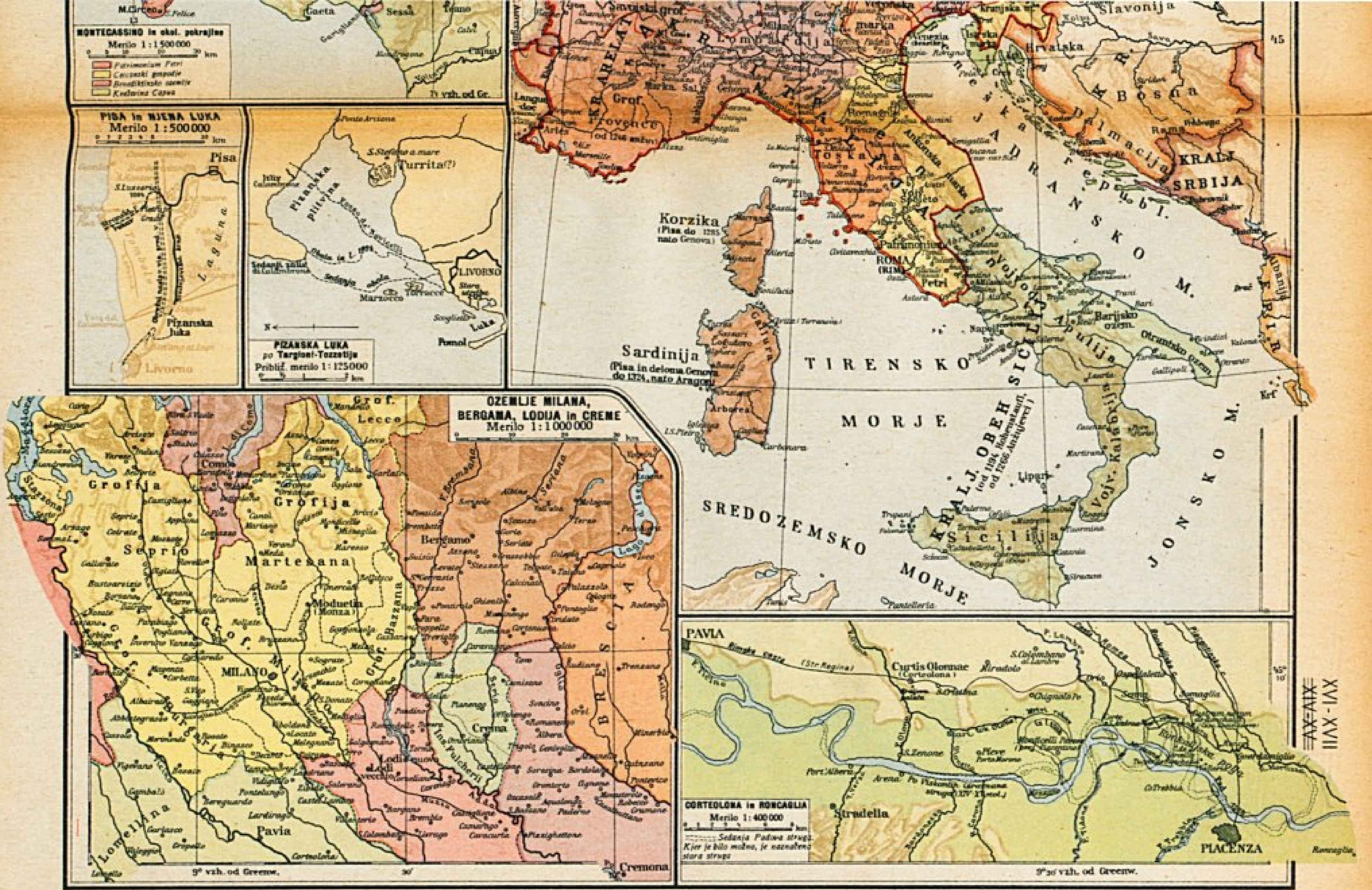

ISTITUTO GEOGRAFICO DE AGOSTINI-NOVARA (ITALIA)

ITALIJA OKROG 1300

XIX-XIII-XIX

ISTITUTO GEOGRAFICO DE AGOSTINI - NOVARA (ITALIA)

DOBA ODKRITIJ

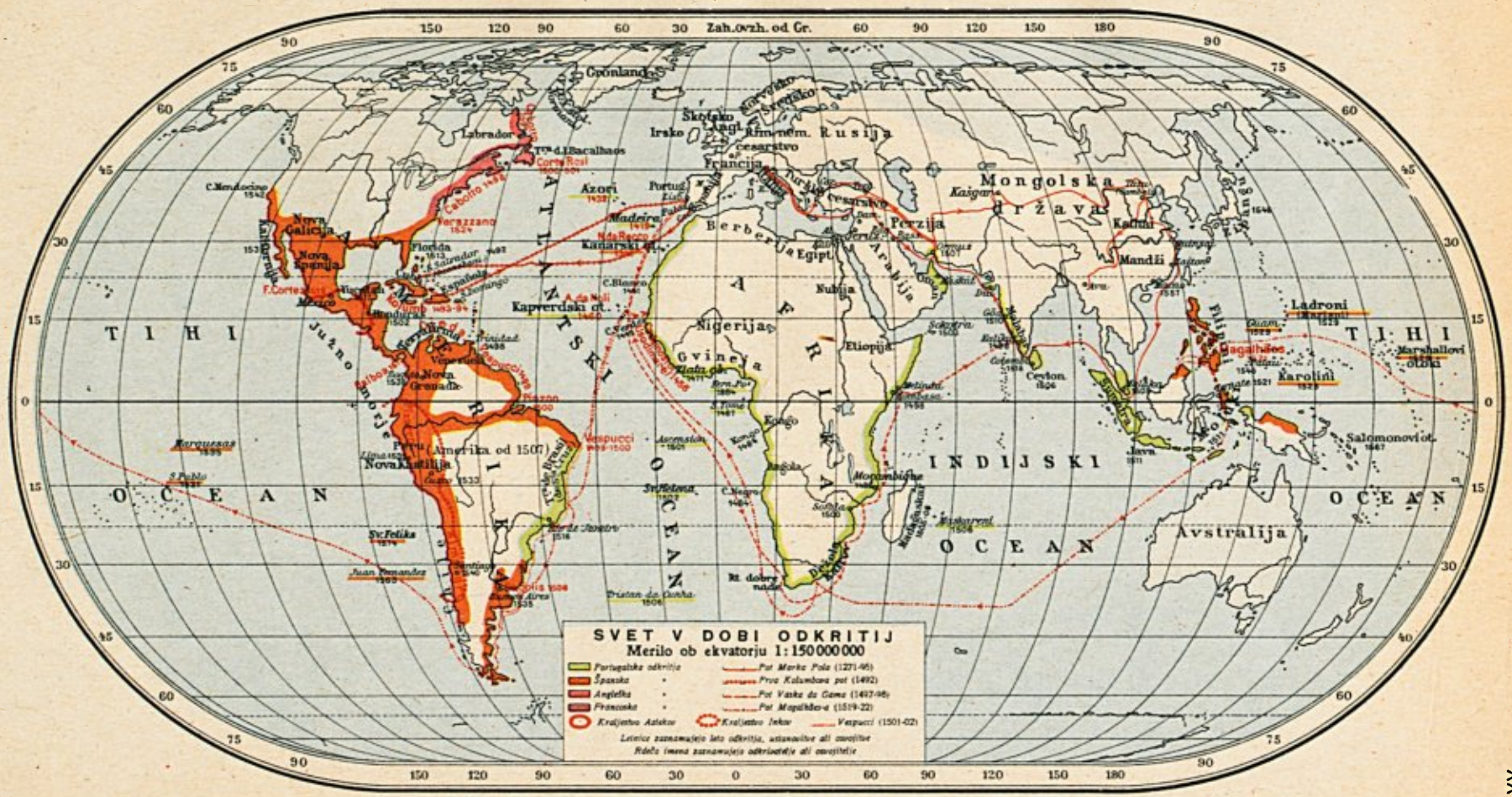

ISTITÚTO GEOGRAFICO DE AGOSTINI - NOVARA (ITALIA)

ITALIJA IN EVROPA 1559

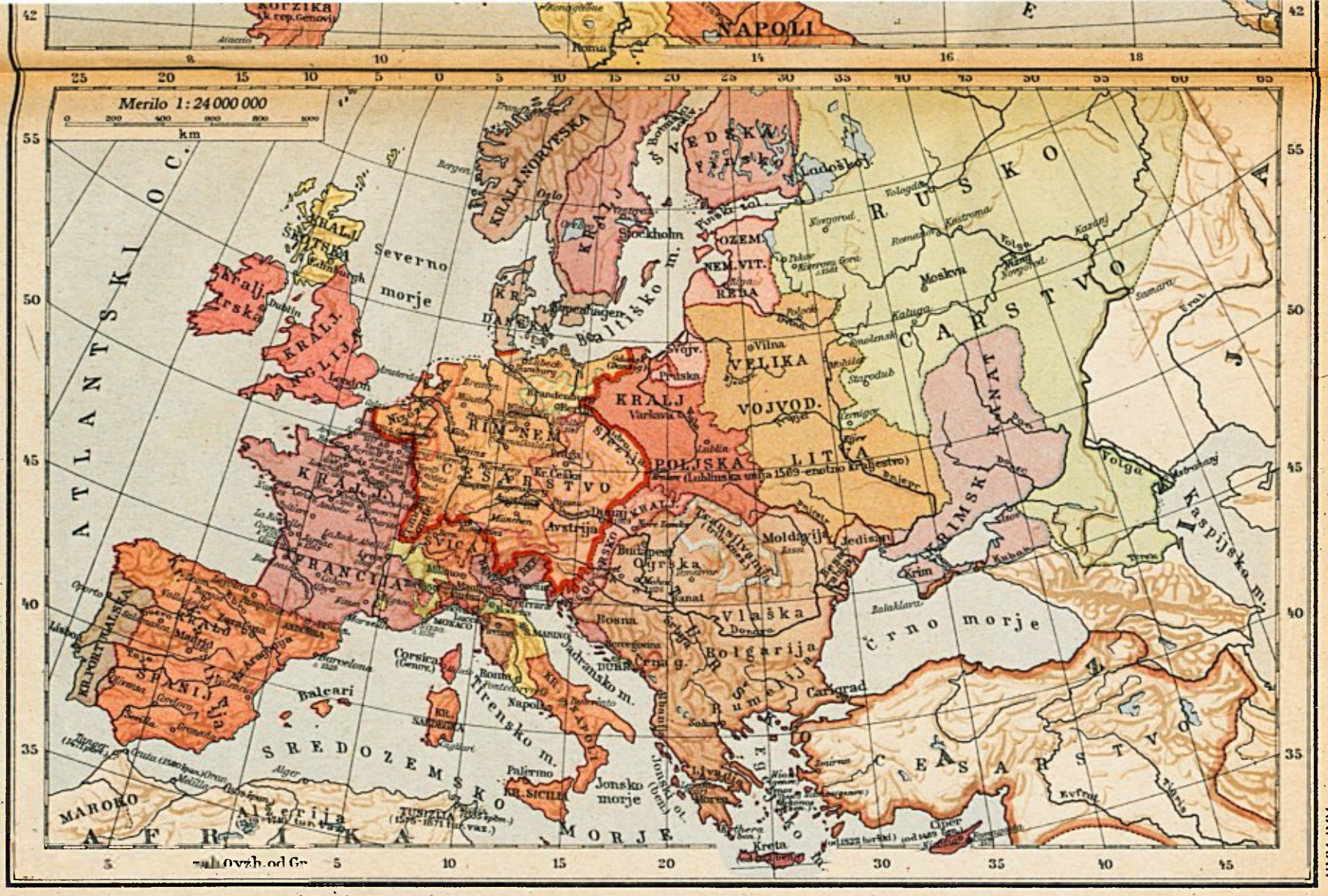

ISTITUTO GEOGRAFICO DE AGOSTINI-NOVARA (ITALIA)

EVROPA 1660 IN 1748

XXIII-XXIV

ISTITUTO GEOGRAFICO DE AGOSTINI - NOVARA (ITALIA)

ITALIJA od 1799 do 1810





LXXV-XXVI

ISTITUTO GEOGRAFICO DE AGOSTINI - NOVARA (ITALIA)

EVROPA 1812 IN 1815

ISTITUTO GEOGRAFICO DE AGOSTINI - NOVARA (ITALIA)

EVROPA 1914 IN 1930

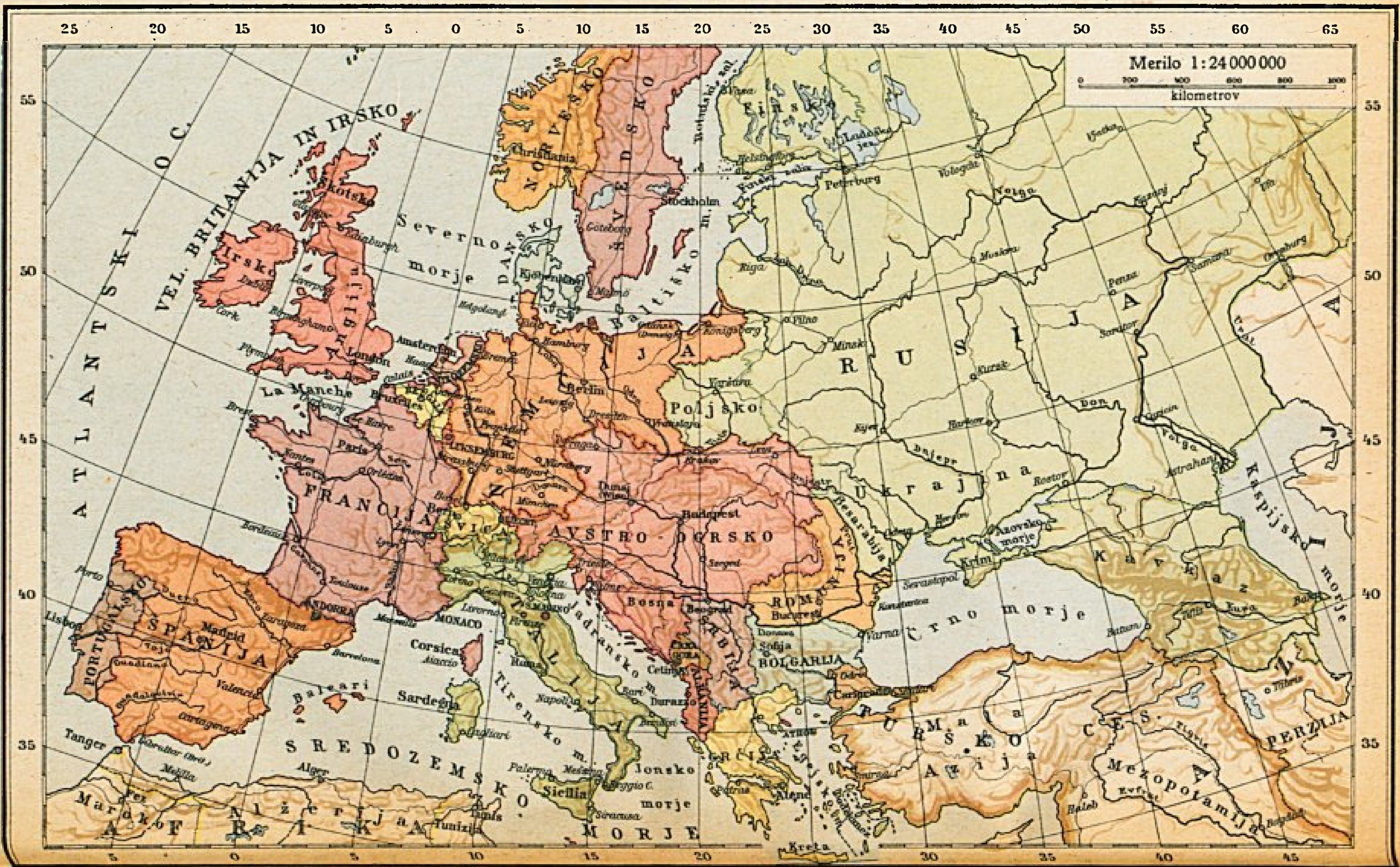

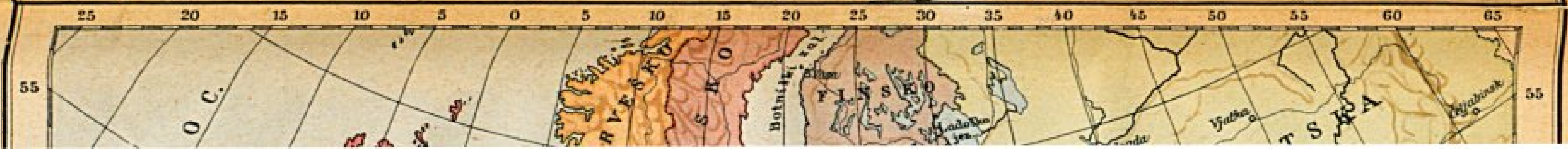

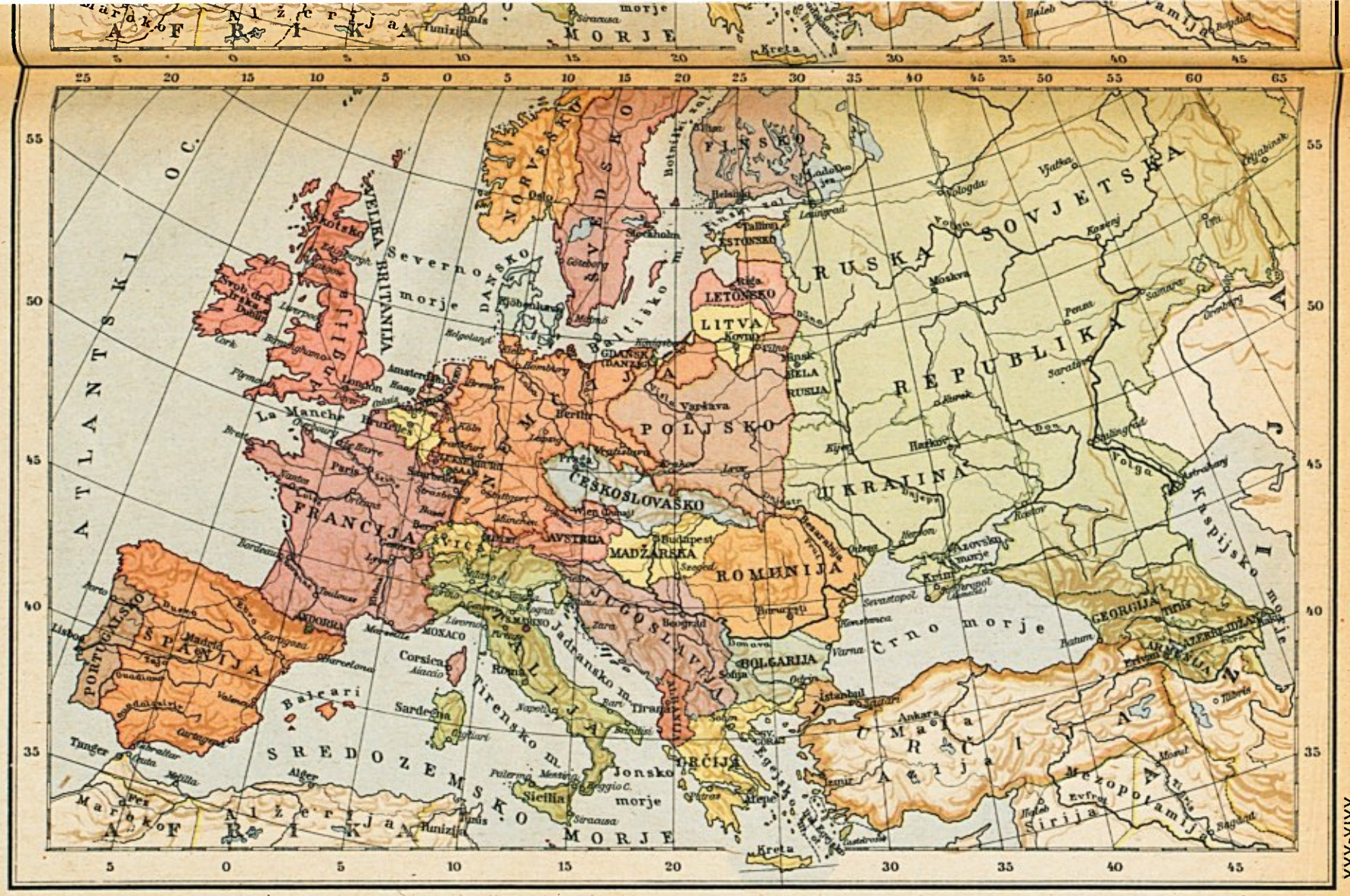

XXX-XIX

ISTITUTO GEOGRAFICO DE AGOSTINI - NOVARA (ITALIA)

ITALIJANSKI RISORGIMENTO

ISTITUTO GEOGRAFICO DE AGOSTINI - NOVARA (ITALIA)

LIRE 15